



# МУЗЕЙНО-ЭКСКУРСИОННЫЙ КОМПЛЕКС "ЖАНЭ"

(в границах охраняемой зоны комплекса памятников археологии и природы)





(С масштаба 1:10000)

## Условные обозначения

-  Границы охраняемой зоны (площадь 170 га)
-  Зона регулируемой застройки в селе Возрождение

**Примечание:** Границы заказника "Долина р. Жанэ и зоны охраняемого ландшафта" показаны на схеме масштаба 1:25000 (лист №1)







## Памятники природы

-  Каньон р. Жанэ
-  Водопады: В-1 - "Нижний"  
В-2 - "Изумрудный"
-  Родник "Туристский"
-  Скважины минеральной воды

## Памятники археологии

-  Дольменные группы
-  Курганные могильники

## Прочие объекты

-  Экскурсионные тропы
-  Броды через р. Жанэ
-  Поляны
-  Выходы песчаника
-  Транспортные дороги
-  Фруктовые сады (№ 1,2,3)

